

PIANO URBANO DELLA MOBILITÀ SOSTENIBILE







Comune di
Mola di Bari

LEGENDA

 **Stazione**

Densità abitativa

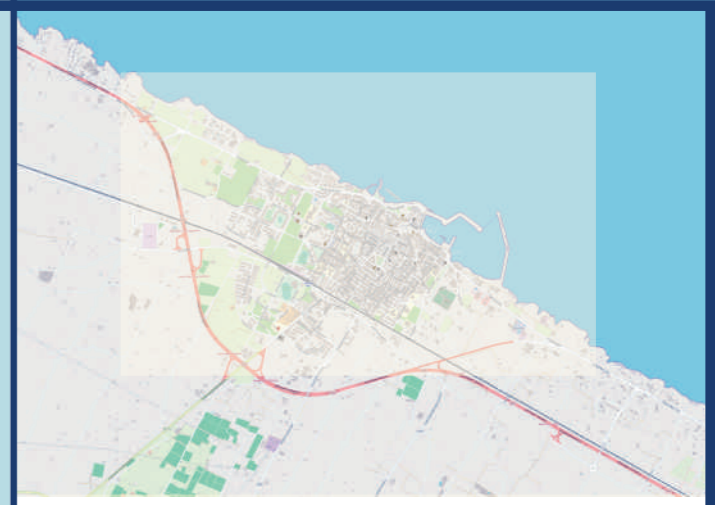
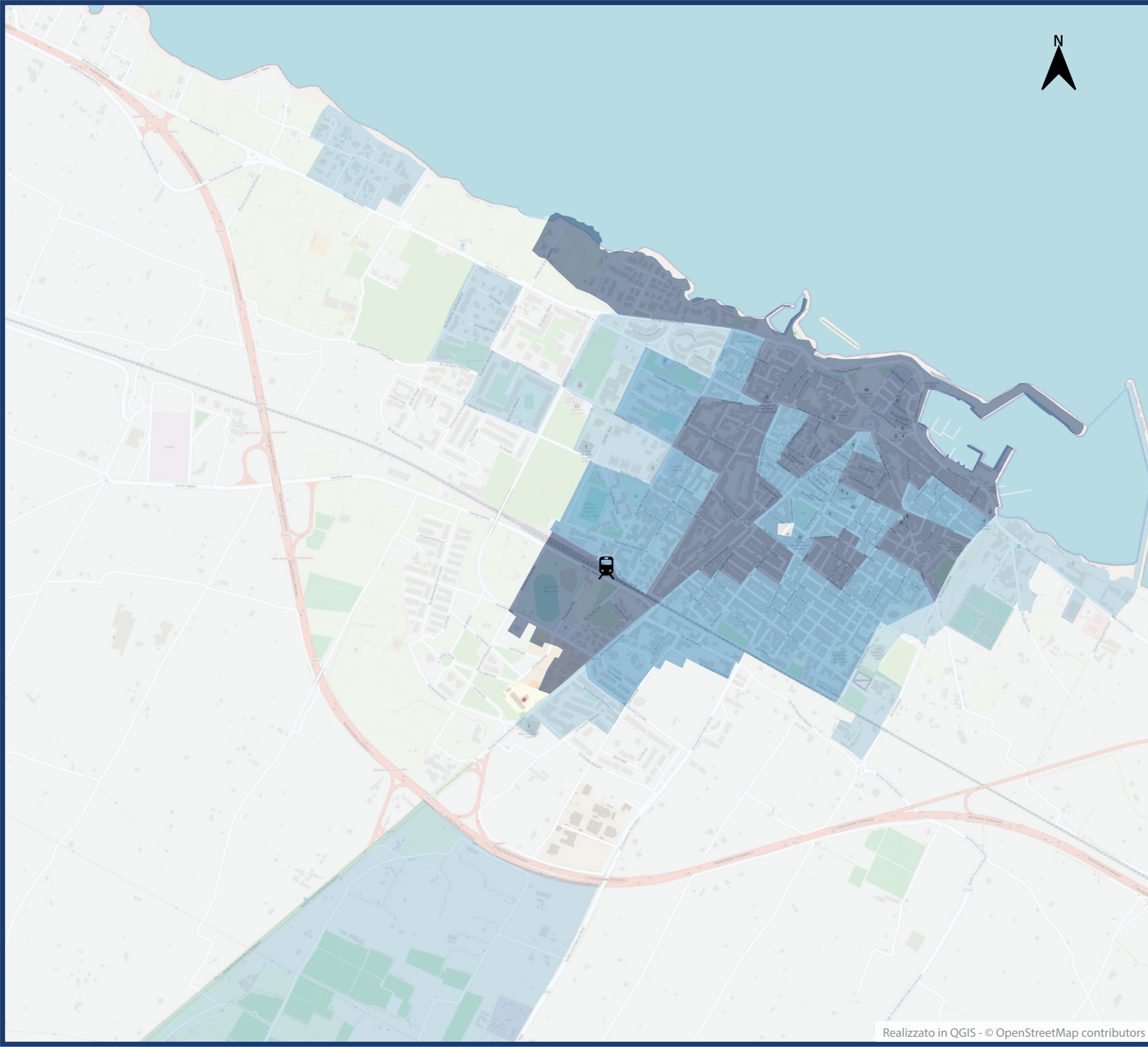
-  0 - 1.900 ab/kmq
-  1.900 - 8.400 ab/kmq
-  8.400 - 17.150 ab/kmq
-  17.150 - 28.900 ab/kmq

scala 1:11.000

TAVOLA N.1 DENSITA' ABITATIVA



PIANO URBANO
DELLA MOBILITÀ SOSTENIBILE
MOLA DI BARI
www.pumsmoladibari.it



PIANO URBANO DELLA MOBILITÀ SOSTENIBILE







Comune di
Mola di Bari

LEGENDA

 **Stazione**

Quota residenti di età >74 sul totale

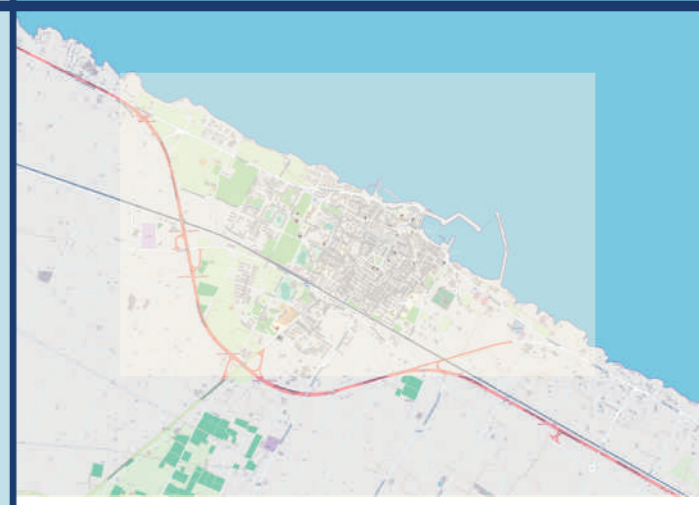
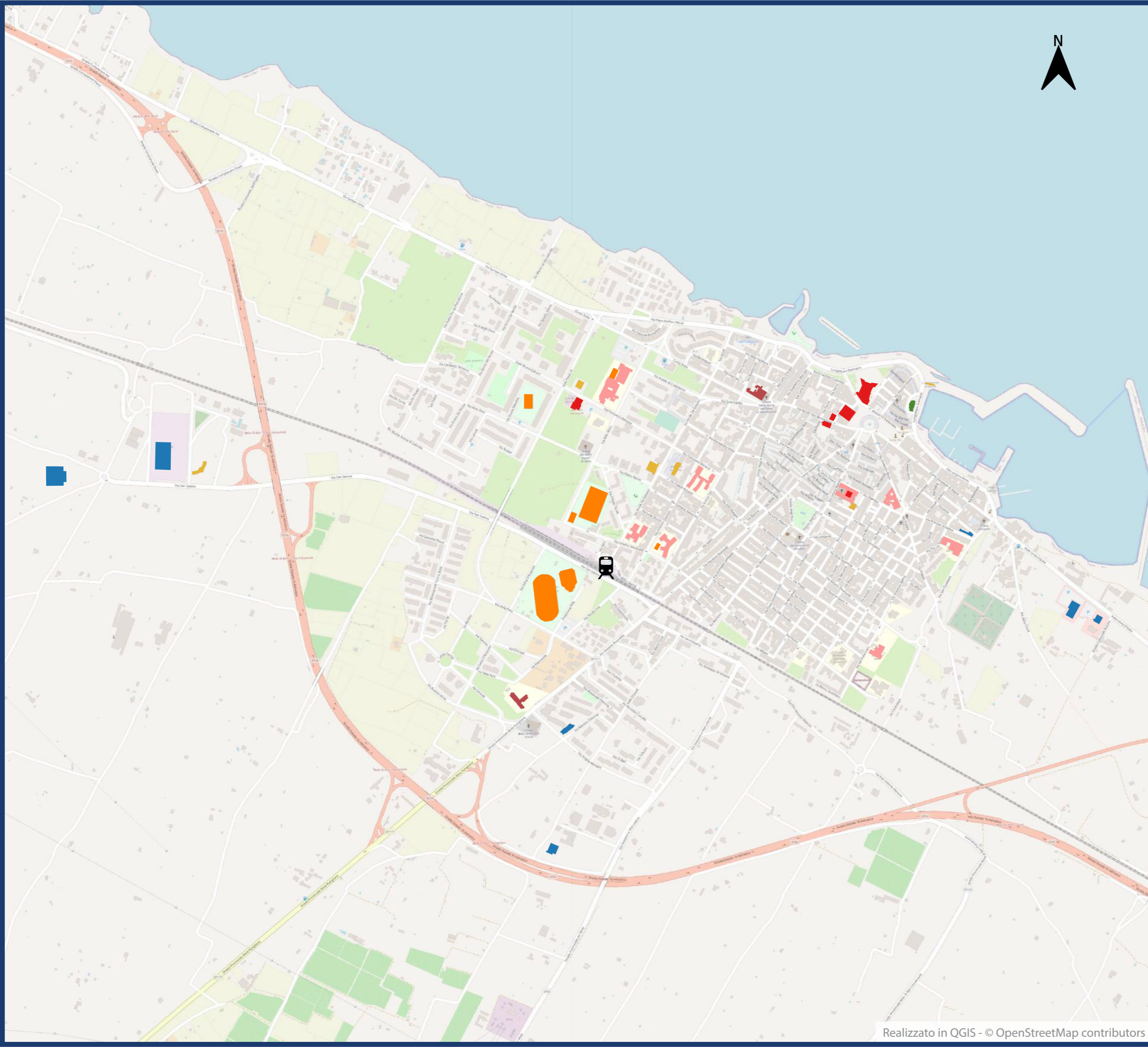
-  0 - 3 %
-  3 - 7 %
-  7 - 12 %
-  12 - 18 %

scala 1:11.000

TAVOLA N.2
POPOLAZIONE ANZIANA
(oltre 74 anni)



PIANO URBANO
DELLA MOBILITÀ SOSTENIBILE
MOLA DI BARI
www.pumsmoladibari.it











PIANO URBANO DELLA MOBILITÀ SOSTENIBILE



Comune di
Mola di Bari

LEGENDA

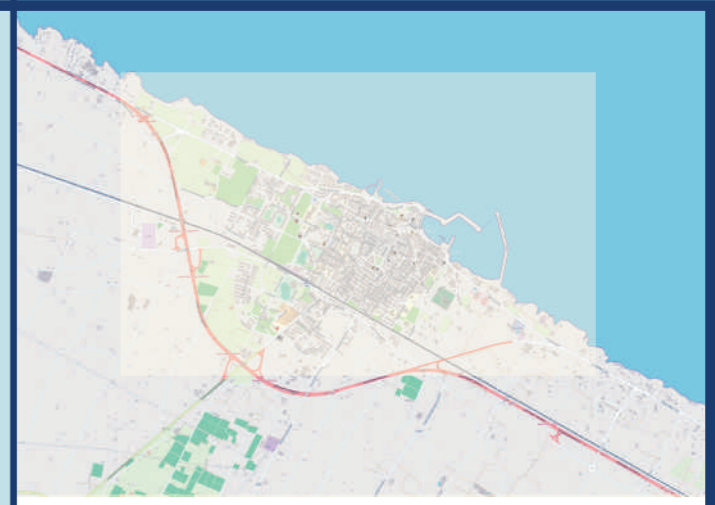
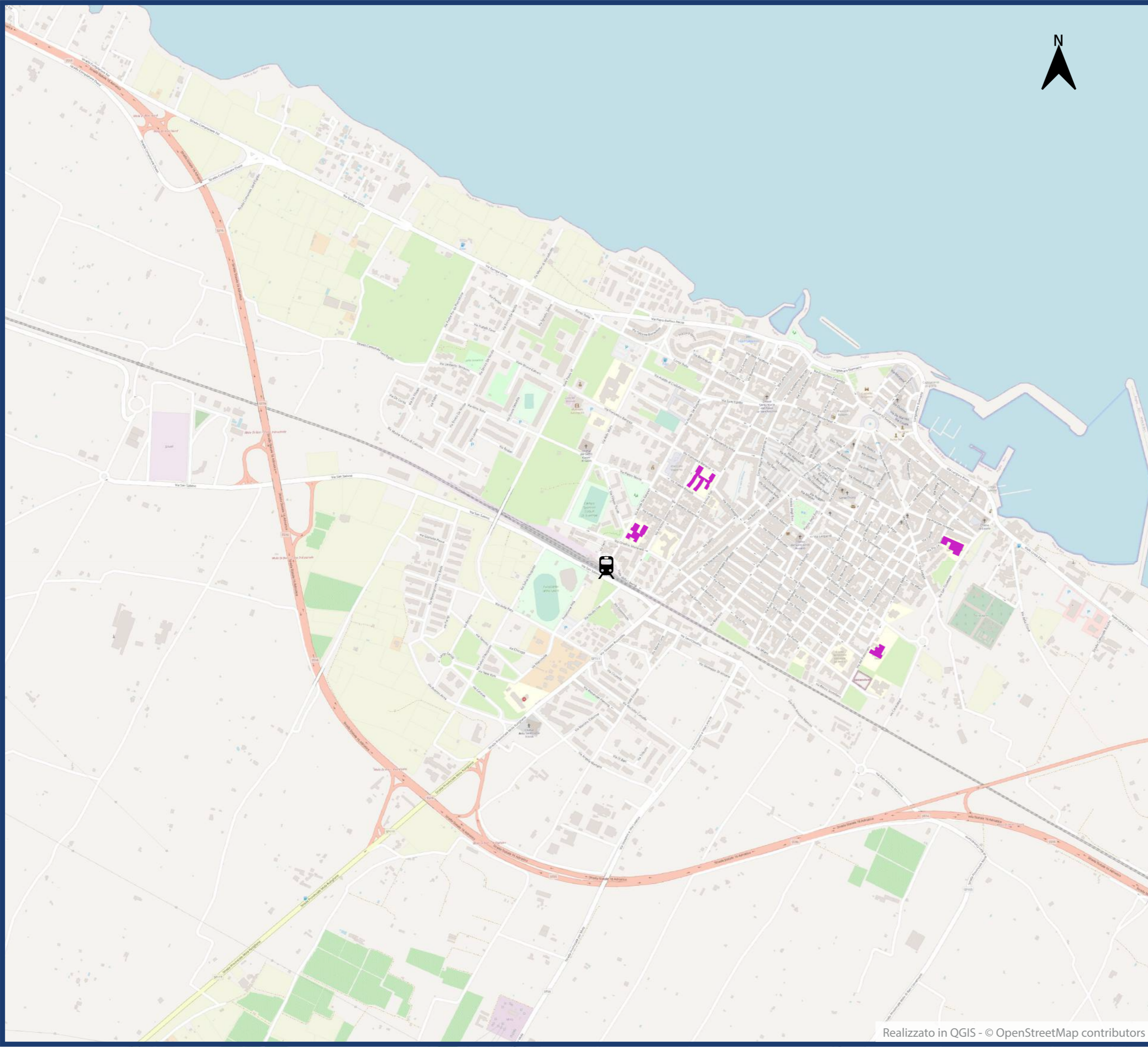
-  **Stazione**
-  **Scuole**
-  **Impres e private**
-  **Uffici Pubblici**
-  **Struttur e sanitarie**
-  **Mercato ittico**
-  **Impianti sportivi**
-  **Teatri/Cinema/Musei**

scala 1:11.000

TAVOLA N.3 PRINCIPALI POLI ATTRATTORI



PIANO URBANO
DELLA MOBILITÀ SOSTENIBILE
MOLA DI BARI
www.pumsmoladibari.it



PIANO URBANO DELLA MOBILITÀ SOSTENIBILE



Comune di
Mola di Bari

LEGENDA

 **Stazione**

Scuole

 **Scuole primarie**

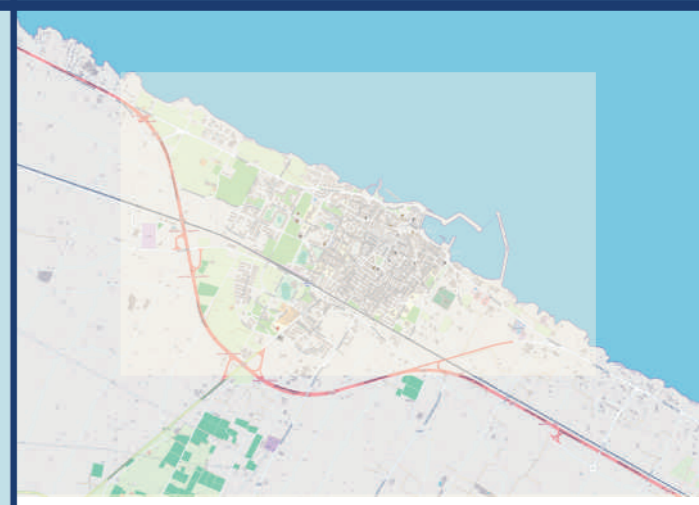
scala 1:11.000

TAVOLA N.4

SCUOLE PRIMARIE



PIANO URBANO
DELLA MOBILITÀ SOSTENIBILE
MOLA DI BARI
www.pumsmoladibari.it



PIANO URBANO DELLA MOBILITÀ SOSTENIBILE




Comune di
Mola di Bari

LEGENDA

 **Stazione**

Scuole

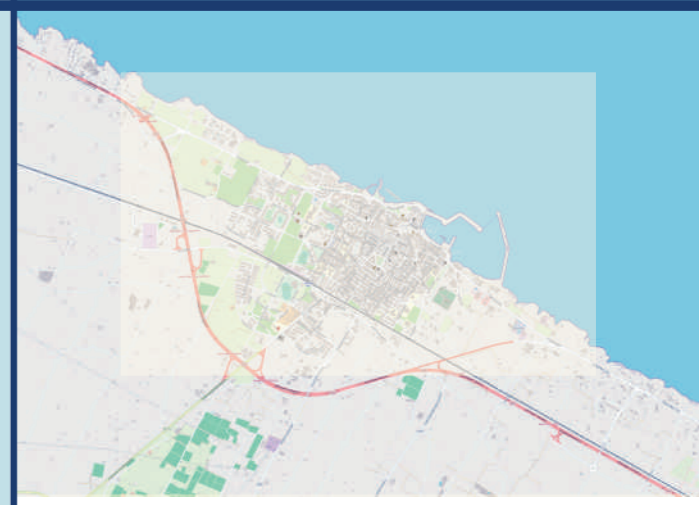
 **Scuole secondarie di primo grado**

scala 1:11.000

TAVOLA N.5 SCUOLE SECONDARIE DI PRIMO GRADO



PIANO URBANO
DELLA MOBILITÀ SOSTENIBILE
MOLA DI BARI
www.pumsmoladibari.it



PIANO URBANO DELLA MOBILITÀ SOSTENIBILE



Comune di
Mola di Bari

LEGENDA

 **Stazione**

Scuole

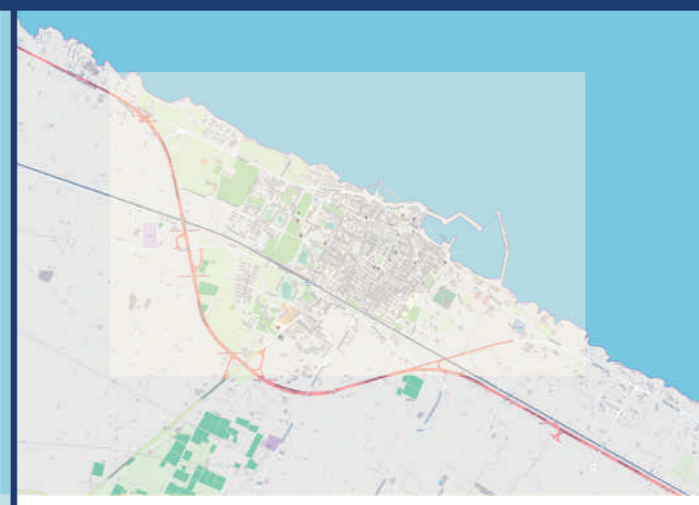
 **Scuole secondarie di secondo grado**

scala 1:11.000

TAVOLA N.6 SCUOLE SECONDARIE DI SECONDO GRADO



PIANO URBANO
DELLA MOBILITÀ SOSTENIBILE
MOLA DI BARI
www.pumsmoladibari.it



PIANO URBANO DELLA MOBILITÀ SOSTENIBILE



Comune di
Mola di Bari

LEGENDA

 **Stazione**

Scuole

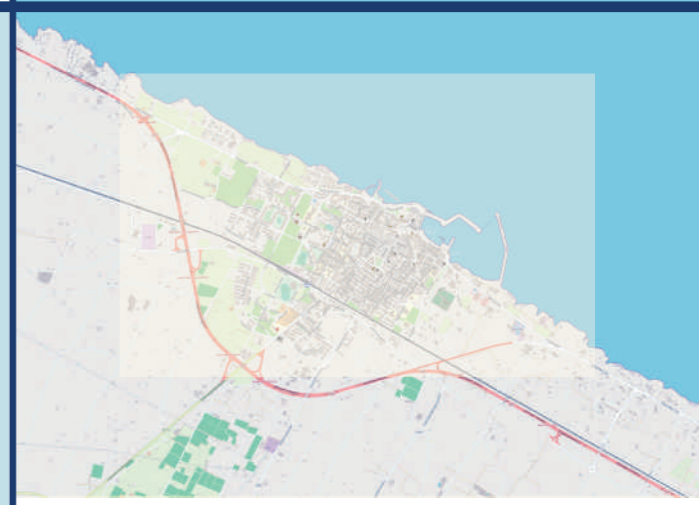
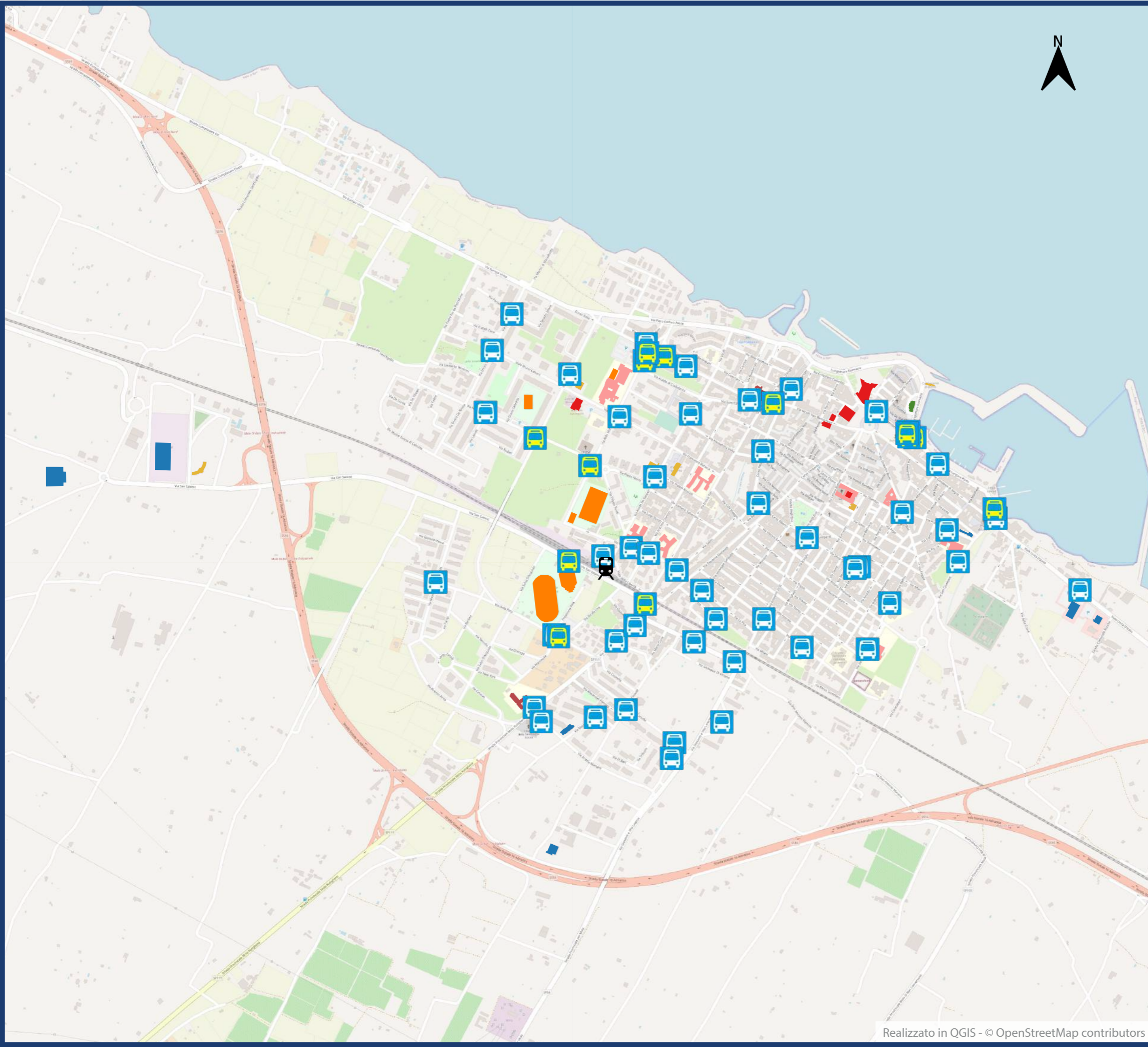
 **Istituti di formazione superiore**

scala 1:11.000

TAVOLA N.7 ISTITUTI DI FORMAZIONE SUPERIORE



PIANO URBANO
DELLA MOBILITÀ SOSTENIBILE
MOLA DI BARI
www.pumsmoladibari.it



PIANO URBANO DELLA MOBILITÀ SOSTENIBILE



Comune di
Mola di Bari

LEGENDA

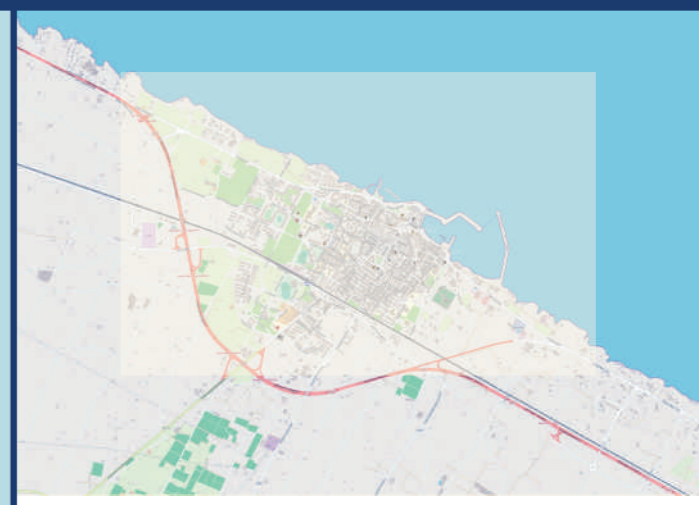
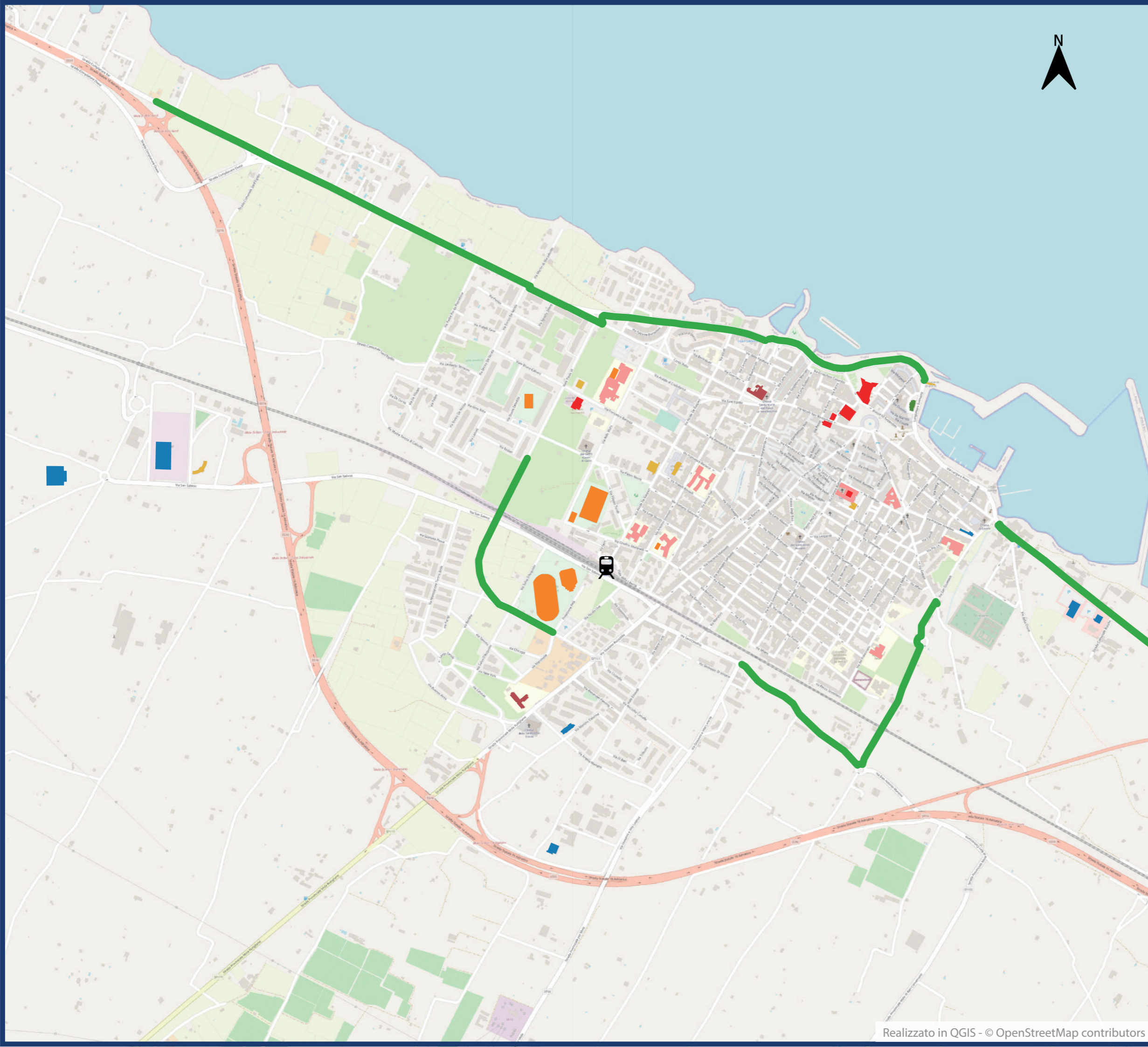
-  **Stazione**
-  **Fermata urbana**
-  **Fermata extraurbana**
-  **Scuole**
-  **Imprese private**
-  **Uffici Pubblici**
-  **Strutture sanitarie**
-  **Mercato ittico**
-  **Impianti sportivi** Lorem ipsum
-  **Teatri/Cinema/Musei**

scala 1:11.000

TAVOLA N.8 TRASPORTO PUBBLICO LOCALE



PIANO URBANO
DELLA MOBILITÀ SOSTENIBILE
MOLA DI BARI
www.pumsmoladibari.it



PIANO URBANO DELLA MOBILITÀ SOSTENIBILE



Comune di
Mola di Bari

LEGENDA

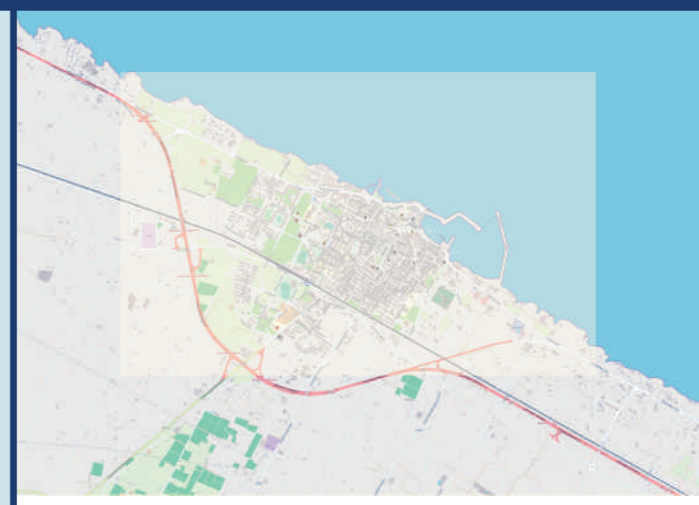
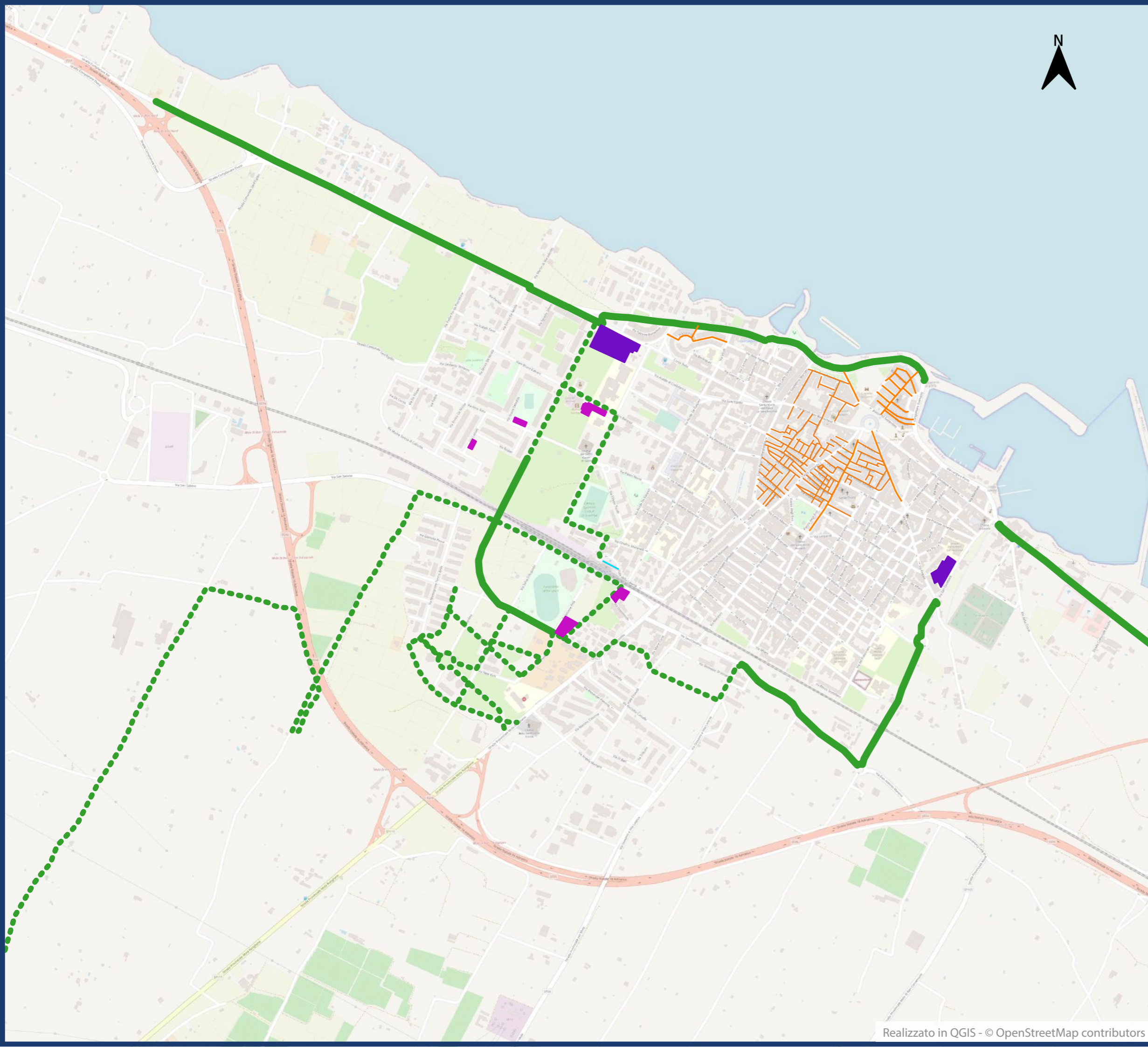
-  **Stazione**
-  **Ciclabile (attuale)**
-  **Scuole**
-  **Imprese private**
-  **Uffici Pubblici**
-  **Strutture sanitarie**
-  **Mercato ittico**
-  **Impianti sportivi**
-  **Teatri/Cinema/Musei**

scala 1:11.000

TAVOLA N.9 CICLABILI ATTUALI (scenario attuale)



PIANO URBANO
DELLA MOBILITÀ SOSTENIBILE
MOLA DI BARI
www.pumsmoladibari.it



PIANO URBANO DELLA MOBILITÀ SOSTENIBILE



Comune di
Mola di Bari

LEGENDA

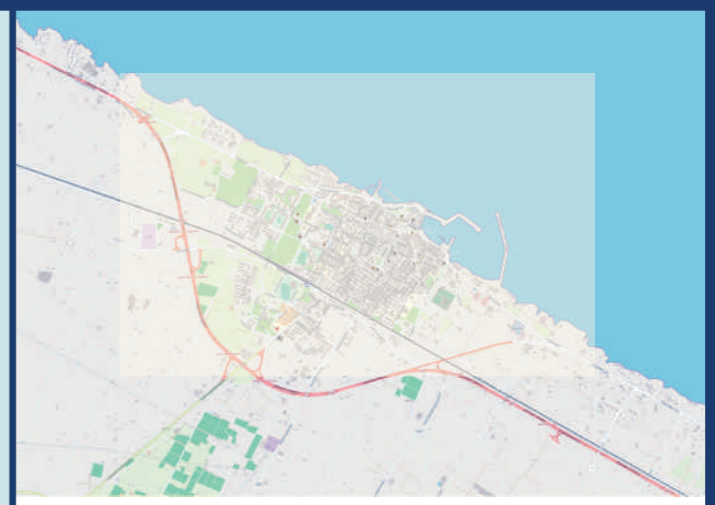
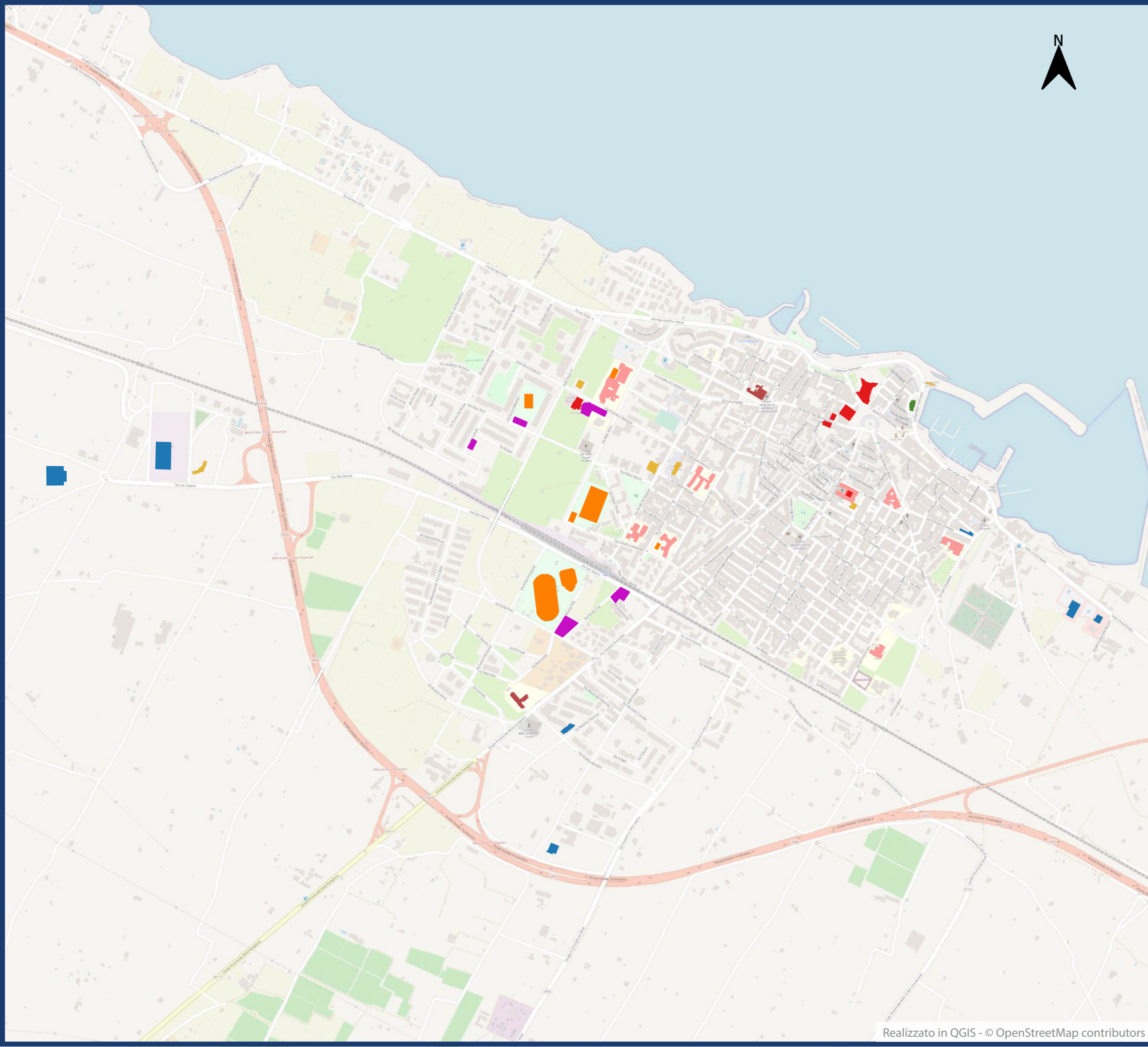
- Ciclabile (attuale)
- ... Ciclabile (riferimento)
- Parcheggi (attuale)
- Parcheggi (riferimento)
- Zona Traffico Limitato

scala 1:11.000

TAVOLA N.10 ZONE TRAFFICO LIMITATO (scenario attuale)



PIANO URBANO
DELLA MOBILITÀ SOSTENIBILE
MOLA DI BARI
www.pumsmoladibari.it



PIANO URBANO DELLA MOBILITÀ SOSTENIBILE



Comune di
Mola di Bari

LEGENDA

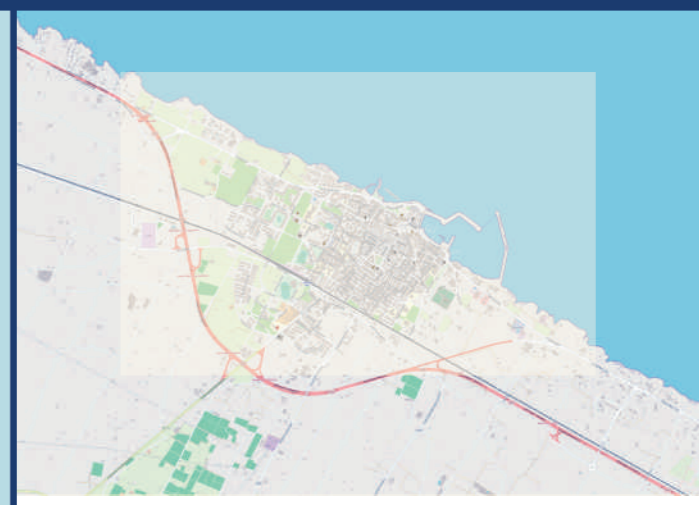
-  **Stazione**
-  **Parcheggi (attuale)**
-  **Scuole**
-  **Imprese private**
-  **Uffici Pubblici**
-  **Strutture sanitarie**
-  **Mercato ittico**
-  **Impianti sportivi**
-  **Teatri/Cinema/Musei**

scala 1:11.000

TAVOLA N.II PARCHEGGI IN STRUTTURA (scenario attuale)



PIANO URBANO
DELLA MOBILITÀ SOSTENIBILE
MOLA DI BARI
www.pumsmoladibari.it








PIANO URBANO DELLA MOBILITÀ SOSTENIBILE



Comune di
Mola di Bari

LEGENDA

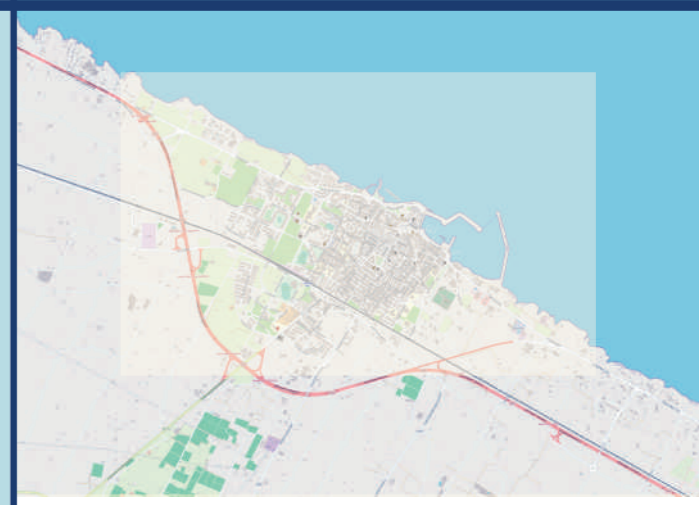
-  **Stazione**
- Quota di spostamenti interni al Comune sul totale**
-  **0 - 14 %**
-  **14 - 20 %**
-  **20 - 35 %**
-  **35 - 56 %**

scala 1:11.000

TAVOLA N.12
SPOSTAMENTI INTERNI DELLA POPOLAZIONE RESIDENTE
(dati ISTAT 2011)



PIANO URBANO DELLA MOBILITÀ SOSTENIBILE
MOLA DI BARI
www.pumsmoladibari.it



PIANO URBANO DELLA MOBILITÀ SOSTENIBILE



Comune di
Mola di Bari

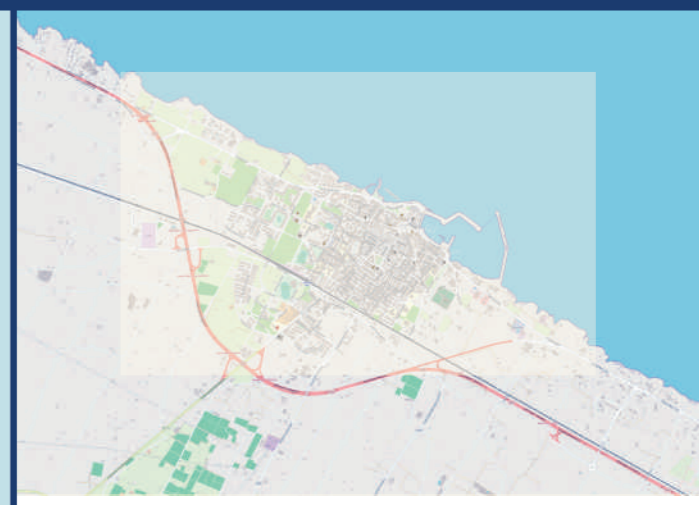
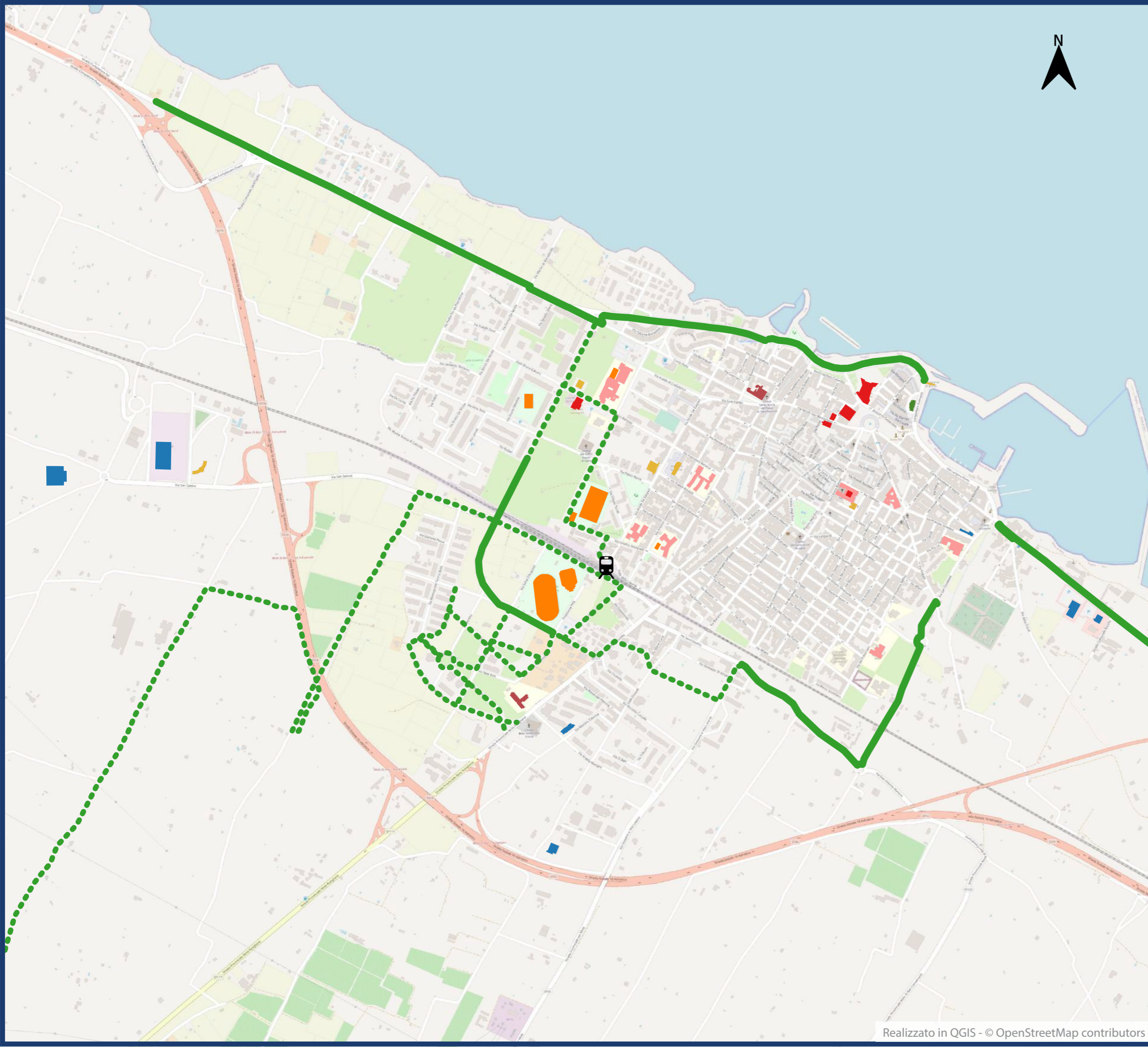
LEGENDA

scala 1:11.000

TAVOLA N.13 SPOSTAMENTI ESTERNI DELLA POPOLAZIONE RESIDENTE (dati ISTAT 2011)



PIANO URBANO
DELLA MOBILITÀ SOSTENIBILE
MOLA DI BARI
www.pumsmoladibari.it



PIANO URBANO DELLA MOBILITÀ SOSTENIBILE



Comune di
Mola di Bari

LEGENDA

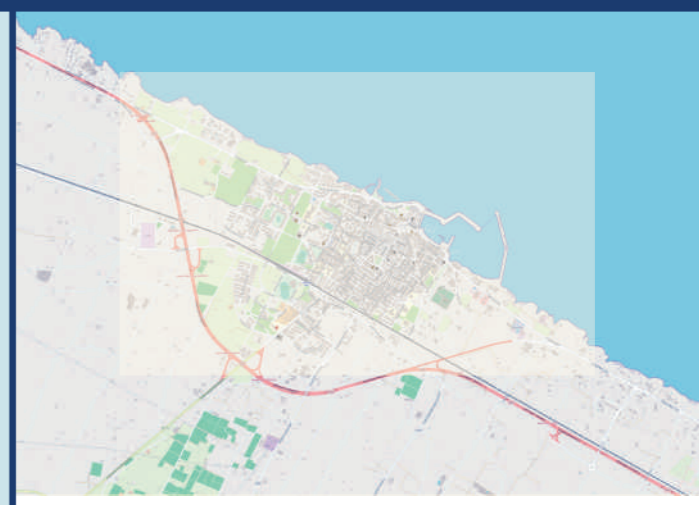
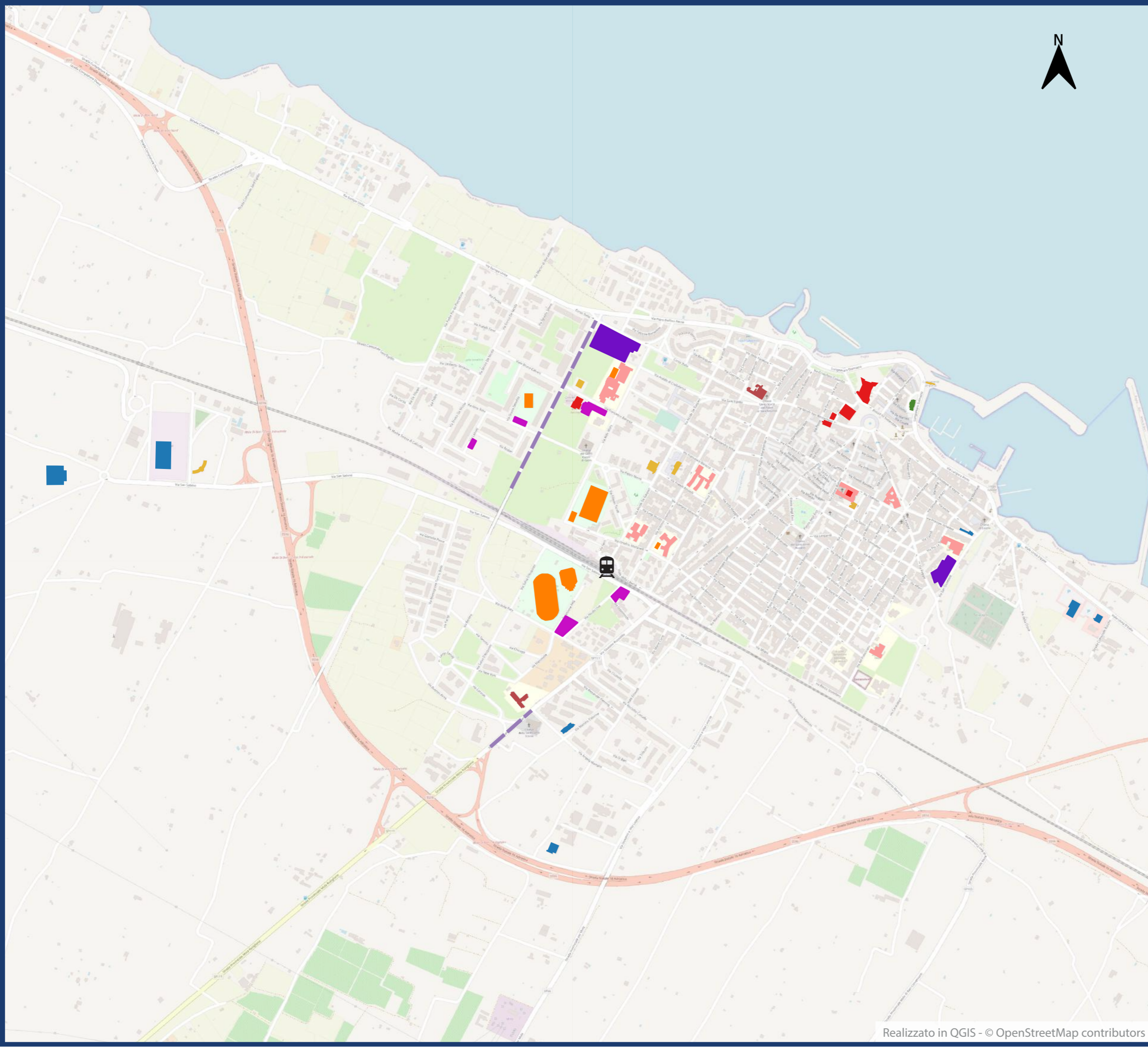
-  **Stazione**
-  **Ciclabile (attuale)**
-  **Ciclabile (riferimento)**
-  **Scuole**
-  **Imprese private**
-  **Uffici Pubblici**
-  **Strutture sanitarie**
-  **Mercato ittico**
-  **Impianti sportivi**
-  **Teatri/Cinema/Musei**

scala 1:11.000

TAVOLA N.14 RETE DELLE CICLABILI (scenario di riferimento)



PIANO URBANO
DELLA MOBILITÀ SOSTENIBILE
MOLA DI BARI
www.pumsmoladibari.it



PIANO URBANO DELLA MOBILITÀ SOSTENIBILE



Comune di
Mola di Bari

LEGENDA

-  **Stazione**
-  **Parcheggi (attuale)**
-  **Parcheggi (riferimento)**
-  **Viabilità (riferimento)**
-  **Scuole**
-  **Imprese private**
-  **Uffici Pubblici**
-  **Strutture sanitarie**
-  **Mercato ittico**
-  **Impianti sportivi**
-  **Teatri/Cinema/Musei**

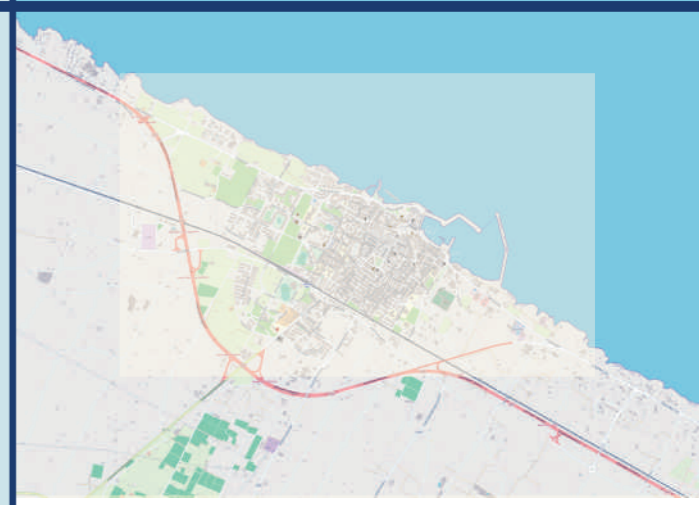
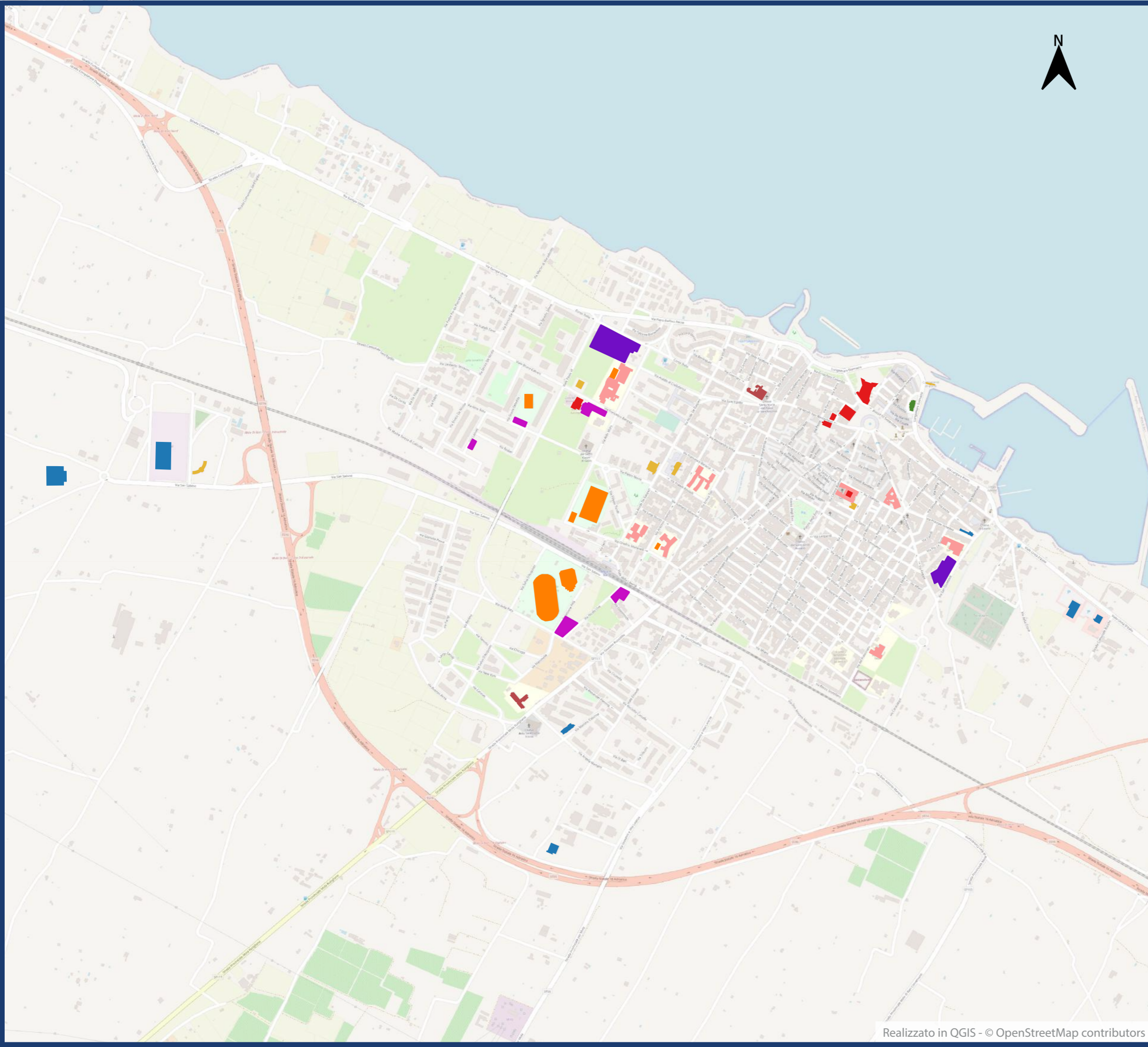
scala 1:11.000

TAVOLA N.15

INTERVENTI SULLA VIABILITÀ
(scenario di riferimento)



PIANO URBANO
DELLA MOBILITÀ SOSTENIBILE
MOLA DI BARI
www.pumsmoladibari.it



PIANO URBANO DELLA MOBILITÀ SOSTENIBILE



Comune di
Mola di Bari

LEGENDA

-  **Stazione**
-  **Parcheggi (attuale)**
-  **Parcheggi (riferimento)**
-  **Scuole**
-  **Imprese private**
-  **Uffici Pubblici**
-  **Strutture sanitarie**
-  **Mercato ittico**
-  **Impianti sportivi**
-  **Teatri/Cinema/Musei**

scala 1:11.000

TAVOLA N.16

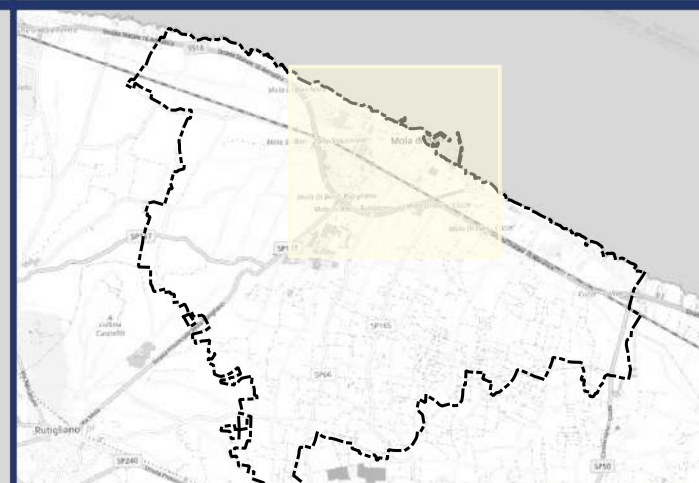
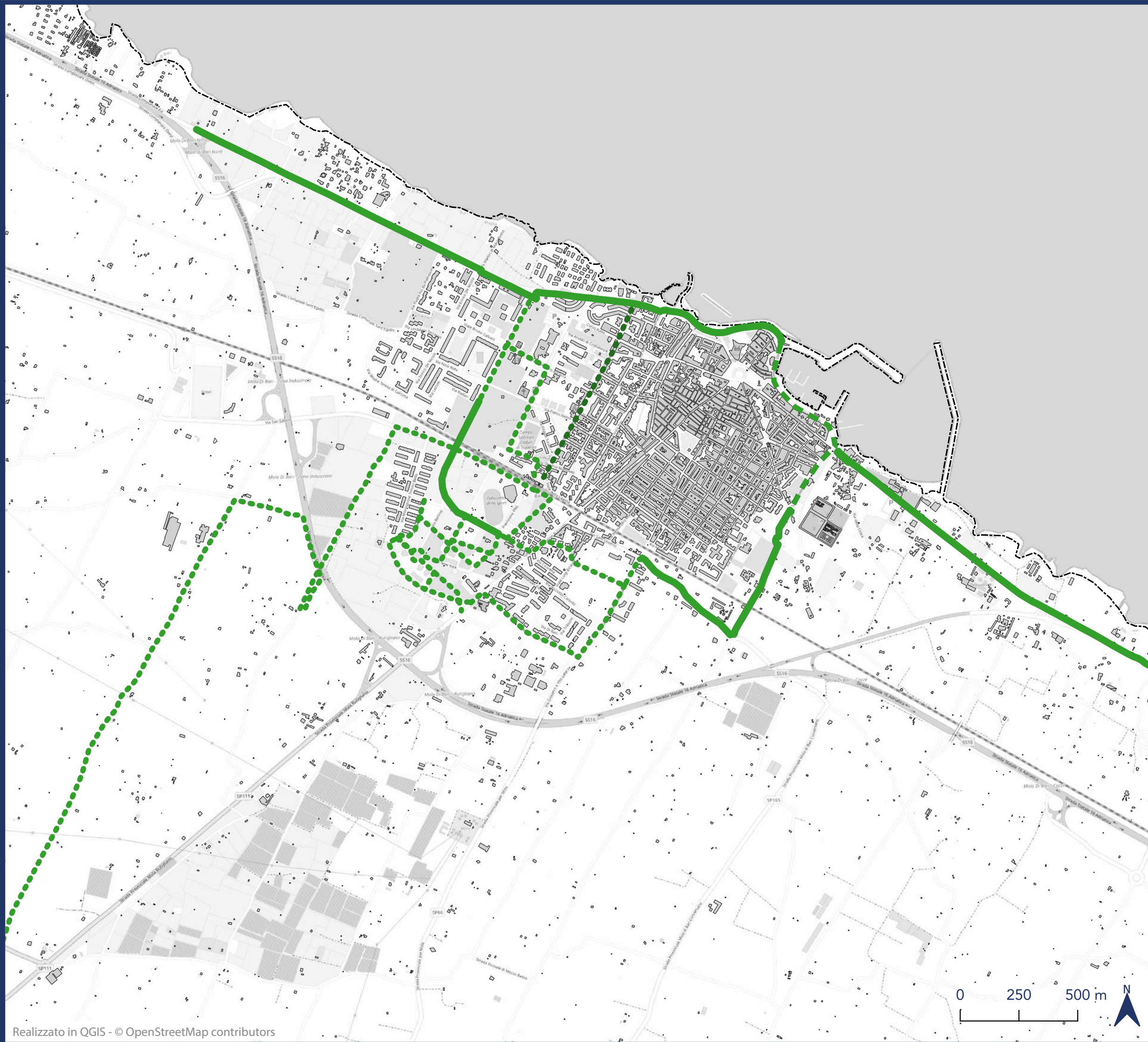
PARCHEGGI

IN STRUTTURA

(scenario di riferimento)



PIANO URBANO
DELLA MOBILITÀ SOSTENIBILE
MOLA DI BARI
www.pumsmoladibari.it



PIANO URBANO DELLA MOBILITÀ SOSTENIBILE



Comune di
Mola di Bari

LEGENDA

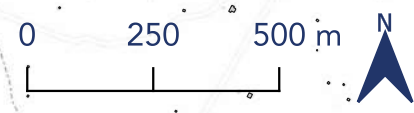
Rete ciclabile nello scenario

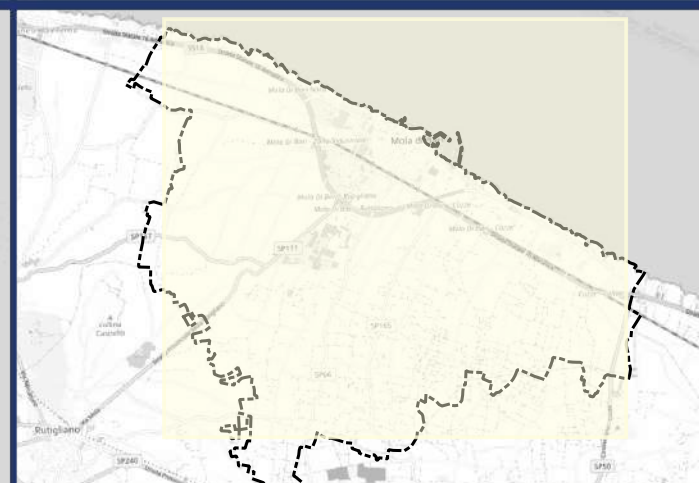
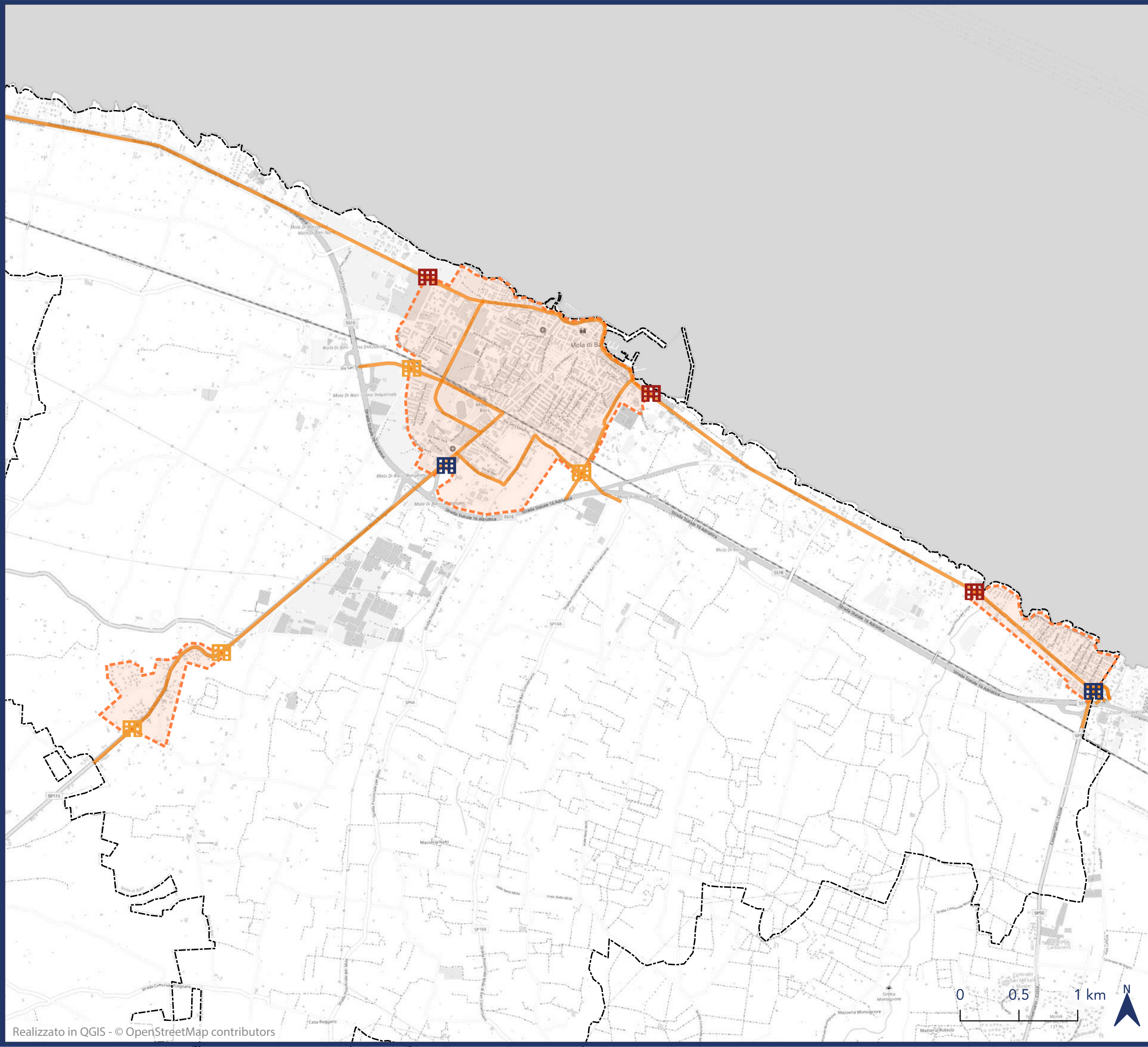
- attuale
- ⋯ riferimento
- - - programmatico
- ⋯ piano

TAVOLA N.17
RETE CICLABILE DI PIANO
scala 1:15.000



PIANO URBANO
DELLA MOBILITÀ SOSTENIBILE
MOLA DI BARI
www.pumsmoladibari.it





PIANO URBANO DELLA MOBILITÀ SOSTENIBILE



Comune di
Mola di Bari

LEGENDA

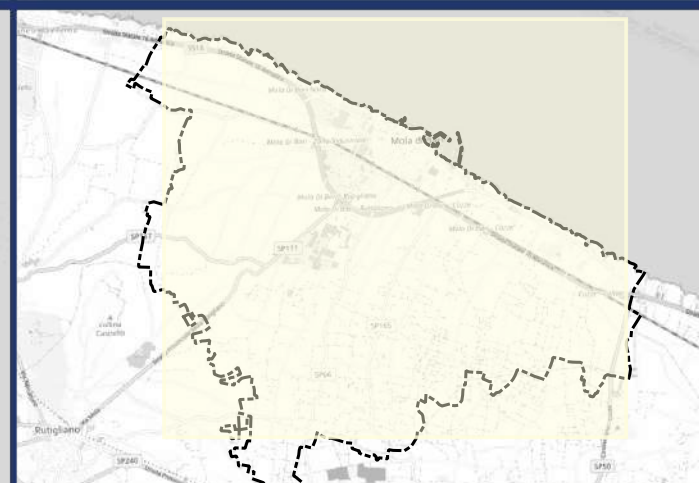
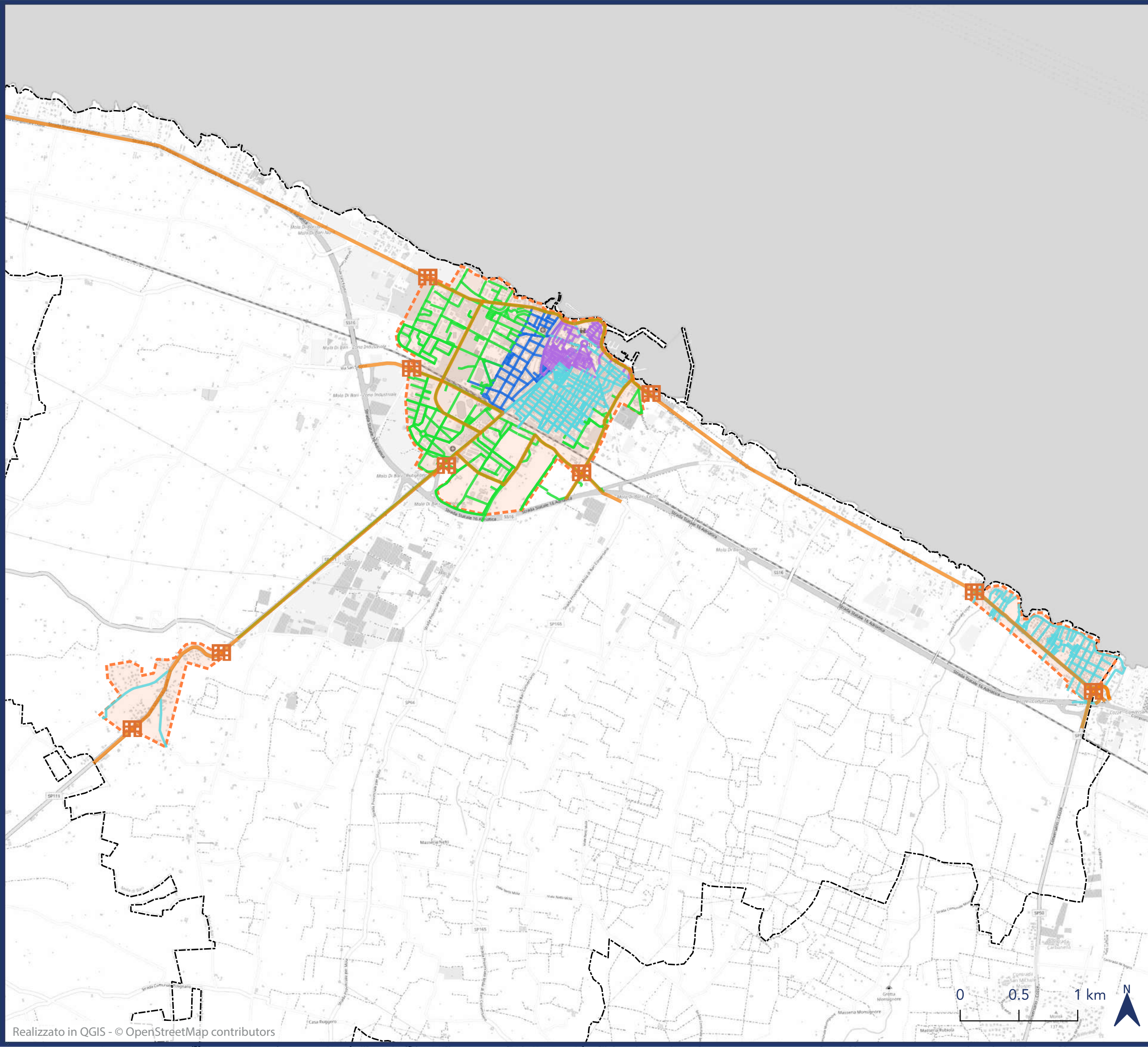
- Città 30
- Strade a doppio senso di marcia
- Tipologia di porte Città 30
- Rotonda e segnaletica
- Isola salvagente
- Segnaletica laterale

TAVOLA N.18
CITTA' 30 E PORTE DI ACCESSO
scala 1:30.000



PIANO URBANO
DELLA MOBILITÀ SOSTENIBILE
MOLA DI BARI
www.pumsmoladibari.it





PIANO URBANO DELLA MOBILITÀ SOSTENIBILE



Comune di
Mola di Bari

LEGENDA

- Città 30
- Porte alla Città 30
- Strade doppio senso di marcia
- Tipo di strade 30 a senso unico nel capoluogo
 - 1 (L < 3,5 m)
 - 2 (5,5 < L < 8m)
 - 3 (8 < L < 10,5m)
 - 4 (L > 10,5m)

TAVOLA N.19

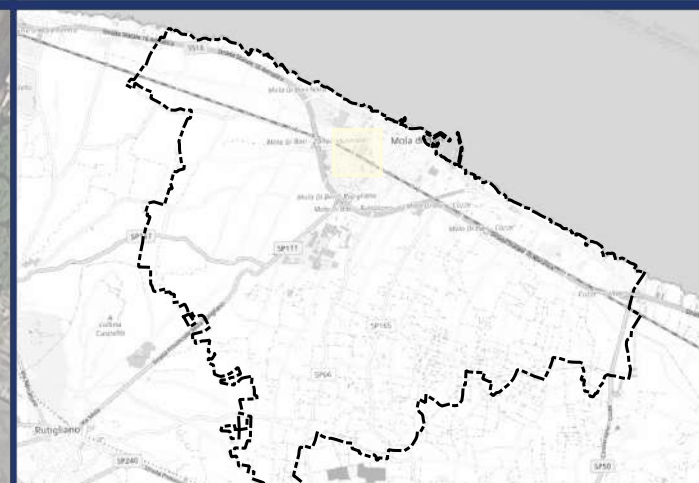
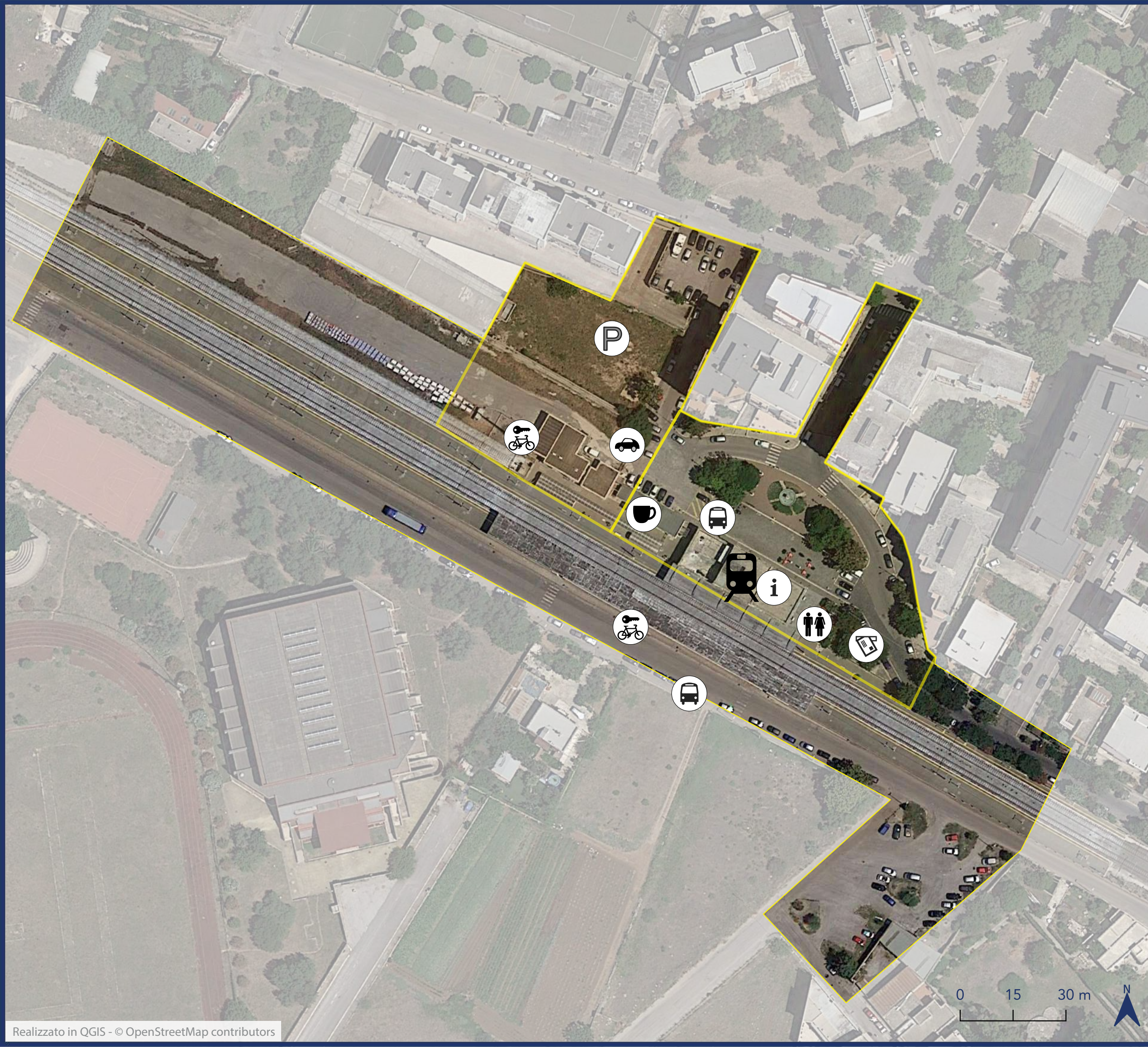
LE STRADE 30

scala 1:30.000



PIANO URBANO
DELLA MOBILITÀ SOSTENIBILE
MOLA DI BARI
www.pumsmoladibari.it





PIANO URBANO DELLA MOBILITÀ SOSTENIBILE



LEGENDA

Servizi presso la Stazione FS

- Info Point
- Fermata Bus
- Velostazione
- Kiss and Ride
- Parcheggio
- Pack Station
- Servizi di ristoro
- Servizi igienici

Area di riqualificazione

- di progetto a priorità pedonale
- di progetto
- di riflessione


TAVOLA N.20

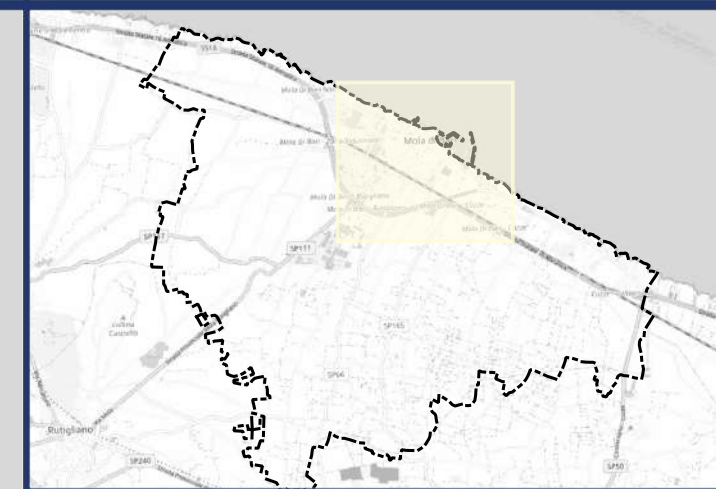
ACCESSIBILITÀ ALLA STAZIONE

scala 1:1.000



PIANO URBANO
DELLA MOBILITÀ SOSTENIBILE
MOLA DI BARI
www.pumsmoladibari.it





PIANO URBANO DELLA MOBILITÀ SOSTENIBILE



Comune di
Mola di Bari

LEGENDA

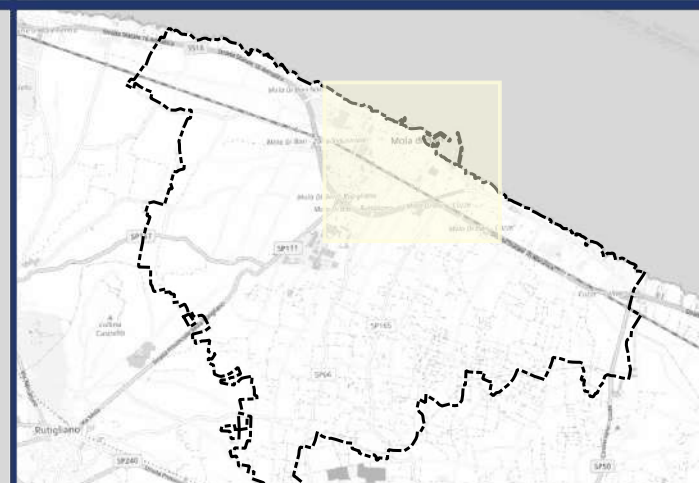
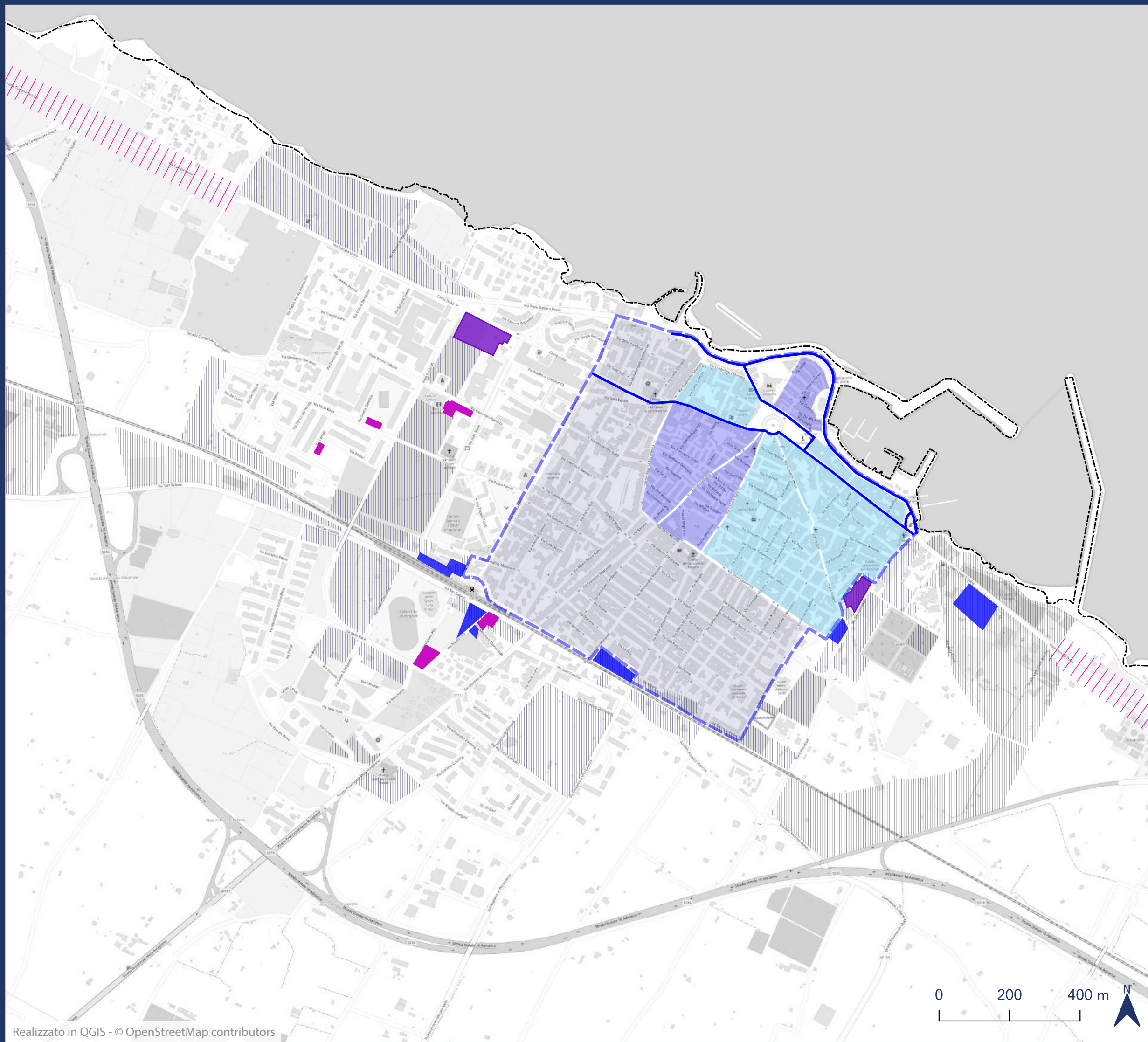
- Città 30
- Porte alla Città 30
- Strade a doppio senso
- Zona a Traffico Limitato
 - scenario di piano
 - scenario attuale
- dissuasori mobili
- Interventi sulla viabilità
 - scenario programmatico
 - scenario di riferimento
- Colonnine ricarica
 - attuale
 - di piano

TAVOLA N.21
TRASPORTO PRIVATO
scala 1:10.000



PIANO URBANO
DELLA MOBILITÀ SOSTENIBILE
MOLA DI BARI
www.pumsmoladibari.it





PIANO URBANO DELLA MOBILITÀ SOSTENIBILE



Comune di
Mola di Bari

LEGENDA

Zona sosta tariffata e/o regolamentata

Sosta autorizzati

divieto

solo residenti e titolari

tariffata

Sosta a rotazione

Parcheggi in struttura nello scenario

attuale

riferimento

piano

potenziali aree per sosta pertinenziale (zone F)

potenziali aree per sosta pertinenziale (zone D)

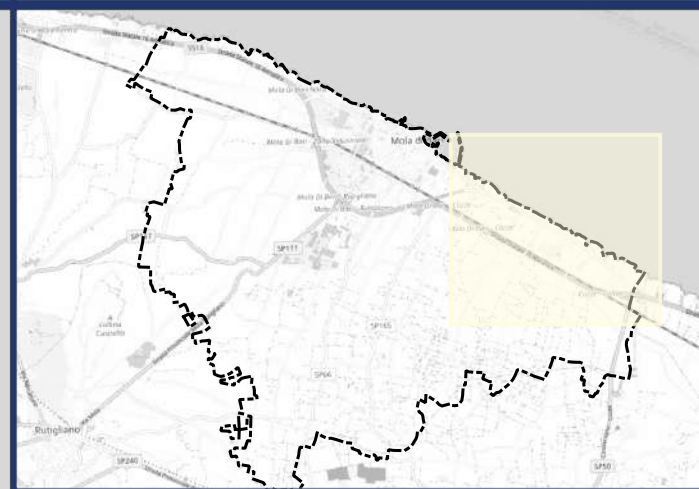
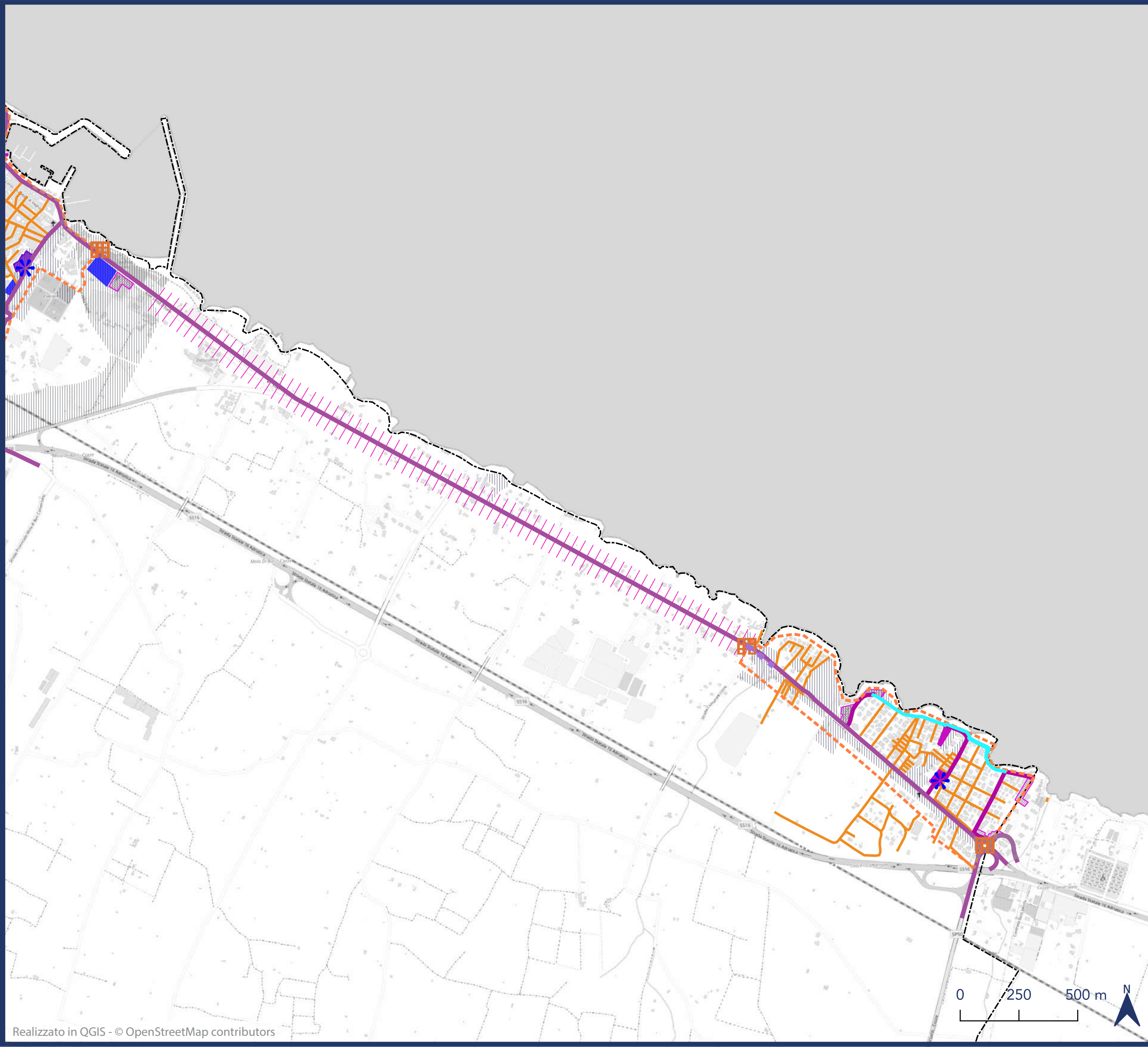
parcheggi stagionali

TAVOLA N.22 SISTEMA DELLA SOSTA scala 1:10.000



PIANO URBANO
DELLA MOBILITÀ SOSTENIBILE
MOLA DI BARI
www.pumsmoladibari.it





PIANO URBANO DELLA MOBILITÀ SOSTENIBILE



Comune di
Mola di Bari

LEGENDA

- Città 30
- Porte alla Città 30
- Strade aperte al traffico
- Area pedonale - stagionale
- ZTL residenti - stagionale
- Parcheggi nello scenario**
- attuale
- riferimento
- attuale privati
- piano
- potenziali aree di parcheggio (zona F)
- potenziali aree di parcheggio (zona D)
- parcheggi stagionali
- Colonnine ricarica**
- attuale
- di piano

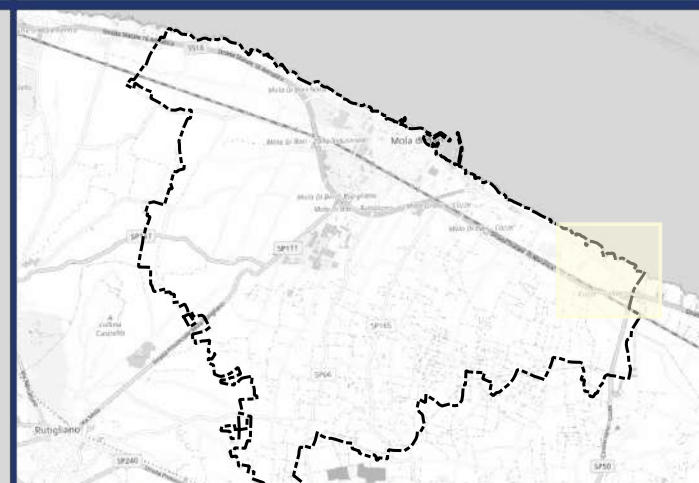
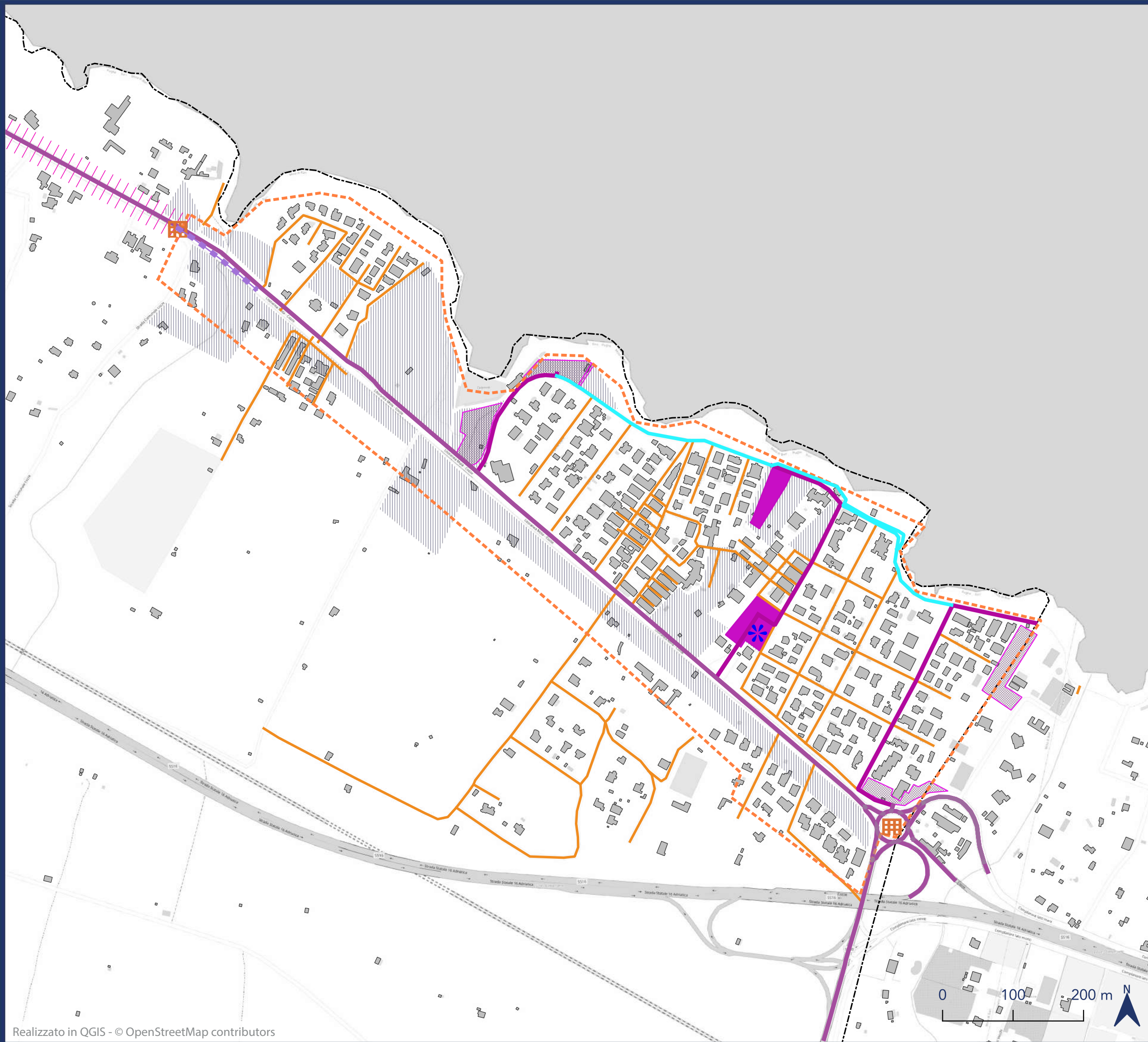
TAVOLA N.23 TRASPORTO PRIVATO L.RE DIREZIONE COZZE

scala 1:15.000



PIANO URBANO
DELLA MOBILITÀ SOSTENIBILE
MOLA DI BARI
www.pumsmoladibari.it





PIANO URBANO DELLA MOBILITÀ SOSTENIBILE



Comune di
Mola di Bari

LEGENDA

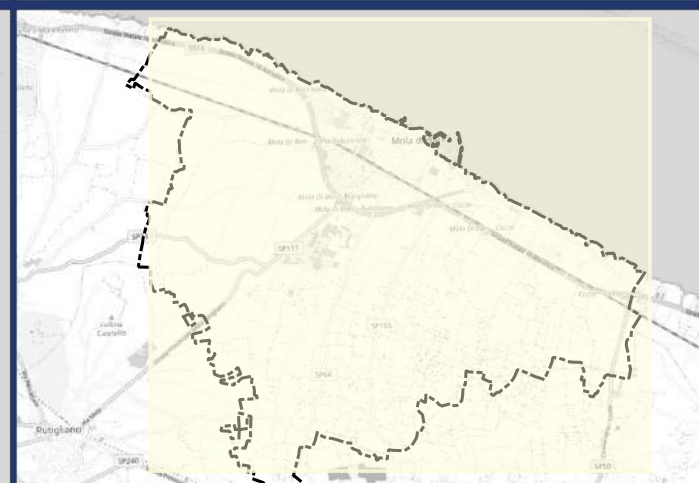
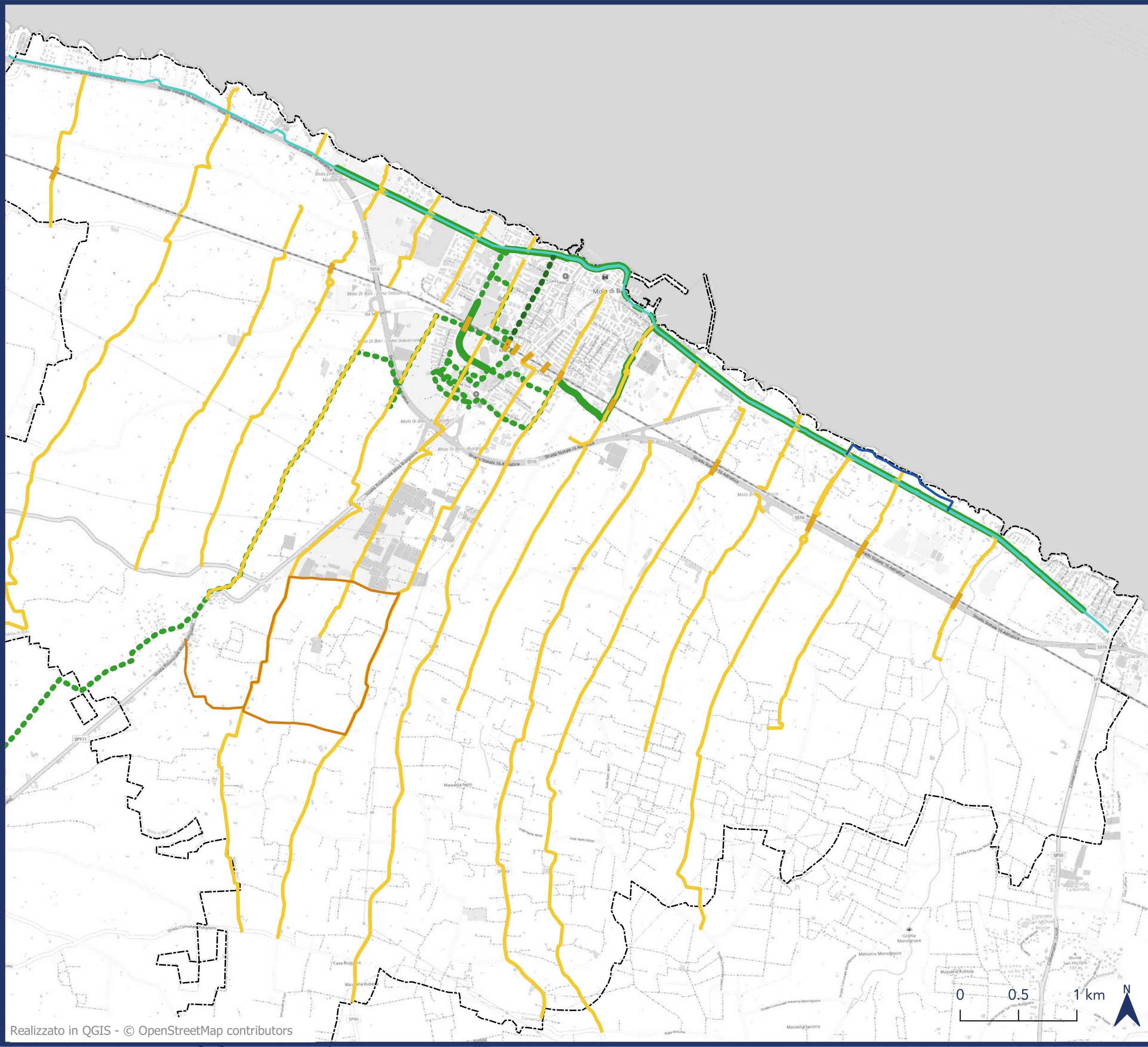
- Città 30
- Porte alla Città 30
- Strade aperte al traffico
- AreA Pedonale - stagionale
- ZTL residenti - stagionale
- Parcheggi nello scenario
 - attuale
 - attuale privati
 - potenziali aree di parcheggio (zona F)
 - parcheggi stagionali
- Colonnine ricarica
 - di piano

TAVOLA N.24
TRASPORTO PRIVATO SU COZZE
 scala 1:5.000



PIANO URBANO
 DELLA MOBILITÀ SOSTENIBILE
 MOLA DI BARI
www.pumsmoladibari.it





PIANO URBANO DELLA MOBILITÀ SOSTENIBILE



Comune di
Mola di Bari

LEGENDA

Spazi per la mobilità ricreativa

- Capodieci
- Lungomare
- Circuito Antiche Ville
- Via Traiana
- Attraversamenti ferroviari dello scenario di piano

Ciclabili

- attuale
- ⋯ riferimento
- - - programmatico
- · - · - piano

TAVOLA N.25
SISTEMA DELLA MOBILITA'
RICREATIVA *scala 1:30.000*



PIANO URBANO
DELLA MOBILITÀ SOSTENIBILE
MOLA DI BARI
www.pumsmoladibari.it

